

















































## RIASSUNTO coordinate geografiche

coordinate		simbolo	descrizione
N 45° 48' 41,1" E 10° 04' 09,9"			Direzione gara, Hotel Continental, via Dante 3, Lovere
N 45° 48' 25,3" E 10° 04' 06,6"			Centro accrediti, Porto Turistico Lovere
N 45° 50' 48,7" E 10° 07' 08,8"			Parco Assistenza, Verifiche Tecniche, Global Radiatori, Rogno
N 45° 51' 03,1" E 10° 00' 16,0"			Inizio SD – Cerete
N 45° 51' 35,2" E 09° 59' 45,2"			Fine SD – Cerete
N 45° 51' 38,5" E 09° 59' 38,2"			Stop SD – Cerete
N 45° 48' 25,3" E 10° 04' 06,6"			Partenza, Porto Turistico, Lovere
N 45° 51' 12,6" E 10° 06' 53,4"			CO – PS 1/4 Rogno
N 45° 51' 14,1" E 10° 06' 55,8"			Start – PS 1/4 Rogno
N 45° 51' 35,9" E 10° 07' 14,8"			Intermedio – PS 1/4 Rogno
N 45° 51' 57,7" E 10° 07' 42,0"			Fine Prova – PS 1/4 Rogno
N 45° 52' 01,5" E 10° 07' 47,7"			Stop – PS 1/4 Rogno
N 45° 58' 44,9" E 10° 06' 06,0"			CO – PS 2/5 Val di Scalve

## RIASSUNTO COORDINATE GEOGRAFICHE

coordinate		simbolo	descrizione
N 45° 58' 47,6" E 10° 06' 05,8"			Start – PS 2/5 Val di Scalve
N 45° 58' 45,4" E 10° 06' 37,1"			Intermedio 1 – PS 2/5 Val di Scalve
N 46° 00' 06,8" E 10° 07' 35,3"			Intermedio 2 – PS 2/5 Val di Scalve
N 46° 00' 16,3" E 10° 08' 22,5"			Fine Prova – PS 2/5 Val di Scalve
N 46° 00' 16,8" E 10° 08' 37,4"			Stop – PS 2/5 Val di Scalve
N 45° 59' 48,7" E 10° 05' 22,5"			CO – PS 3/6 Gleno
N 45° 59' 48,4" E 10° 05' 18,0"			Start – PS 3/6 Gleno
N 45° 59' 37,2" E 10° 04' 28,8"			Intermedio – PS 3/6 Gleno
N 45° 59' 04,4" E 10° 04' 41,3"			Fine Prova – PS 3/6 Gleno
N 45° 59' 01,3" E 10° 04' 49,8"			Stop – PS 3/6 Gleno
N 45° 54' 56,4" E 10° 03' 31,0"			C.O., Piazza Donizetti, Castione della Presolana
N 45° 48' 25,3" E 10° 04' 06,6"			Riordino, arrivo e parco chiuso, Porto Turistico, Lovere