













## Coordinate geografiche PS 2/5 Val di Scalve

coordinate		simbolo	descrizione
N 45° 58' 44,9" E 10° 06' 06,0"			CO – PS 2/5 Val di Scalve
N 45° 58' 47,6" E 10° 06' 05,8"			Start – PS 2/5 Val di Scalve
N 45° 58' 45,4" E 10° 06' 37,1"			Intermedio 1 – PS 2/5 Val di Scalve
N 46° 00' 06,8" E 10° 07' 35,3"			Intermedio 2 – PS 2/5 Val di Scalve
N 46° 00' 16,3" E 10° 08' 22,5"			Fine Prova – PS 2/5 Val di Scalve
N 46° 00' 16,8" E 10° 08' 37,4"			Stop – PS 2/5 Val di Scalve