




























































Riassunto coordinate geografiche

coordinate		simbolo	descrizione
N 45° 48' 28,7" E 10° 04' 06,4"			Direzione gara, Centro Civico Culturale Porto Turistico, Lovere
N 45° 48' 25,3" E 10° 04' 06,6"			Verifiche Sportive, Briefing , Sala Stampa, Partenza, Riordino, arrivo, parco chiuso. Porto Turistico, Lovere
N 45° 50' 48,7" E 10° 07' 08,8"			Parco Assistenza, Verifiche Tecniche, Global Radiatori, Rogno
N 45° 49' 30,7" E 10° 05' 26,4"			Officina verifiche post gara - C.S. Autoriparazioni
N 45° 51' 36,9" E 09° 59' 43,9"			Inizio SD – Cerete
N 45° 51' 09,4" E 10° 00' 10,3			Fine SD – Cerete
N 45° 50' 57,9" E 10° 00' 19,1"			Stop SD – Cerete
N 45° 43' 11,3" E 9° 57' 33,7"			CO – PS 1/2 Colli S.Fermo
N 45° 43' 14,5" E 9° 57' 35,2"			Start – PS 1/2 Colli S.Fermo
N 45° 43' 59,6" E 9° 57' 50,9"			Intermedio 1 – PS 1/2 Colli S.Fermo
N 45° 43' 59,3" E 9° 58' 07,7"			Intermedio 2 – PS 1/2 Colli S.Fermo
N 45° 44' 02,0" E 9° 57' 20,1"			Intermedio 3 – PS 1/2 Colli S.Fermo

Riassunto coordinate geografiche

coordinate		simbolo	descrizione
N 45° 43' 57,0" E 9° 57' 07,3"			Intermedio 4 – PS 1/2 Colli S.Fermo
N 45° 43' 47,8" E 9° 56' 22,4"			Intermedio 5 – PS 1/2 Colli S.Fermo
N 45° 43' 27,0" E 9° 55' 01,2"			Fine Prova – PS 1/2 Colli S.Fermo
N 45° 43' 31,6" E 9° 54' 45,8"			Stop – PS 1/2 Colli S.Fermo
N 45° 50' 53,6" E 10° 07' 03,3"			CO – PS 3/5 Rogno
N 45° 50' 55,4" E 10° 07' 04,3"			Start – PS 3/5 Rogno
N 45° 51' 18,6" E 10° 07' 05,0"			Intermedio 1 – PS 3/5 Rogno
N 45° 51' 35,9" E 10° 07' 14,8"			Intermedio 2 – PS 3/5 Rogno
N 45° 51' 57,7" E 10° 07' 42,0"			Fine Prova – PS 3/5 Rogno
N 45° 52' 03,7" E 10° 07' 49,2"			Stop – PS 3/5 Rogno
N 45° 58' 44,9" E 10° 06' 06,0"			CO – PS 4/6 Val di Scalve
N 45° 58' 47,6" E 10° 06' 05,8"			Start – PS 4/6 Val di Scalve

Riassunto coordinate geografiche

coordinate		simbolo	descrizione
N 45° 58' 45,4" E 10° 06' 37,1"			Intermedio 1 – PS 4/6 Val di Scalve
N 46° 00' 06,8" E 10° 07' 35,3"			Intermedio 2 – PS 4/6 Val di Scalve
N 46° 00' 16,3" E 10° 08' 22,5"			Fine Prova – PS 4/6 Val di Scalve
N 46° 00' 16,8" E 10° 08' 37,4"			Stop – PS 4/6 Val di Scalve
N 45° 42' 21,9" E 09° 52' 12,8"			Riordino 1 - Entratico
N 45° 48' 14,4" E 10° 01' 23,8"			Riordino 2 - Elettrocablaggi
N 45° 48' 25,3" E 10° 04' 06,6"			Riordino 3 - Porto Turistico, Lovere